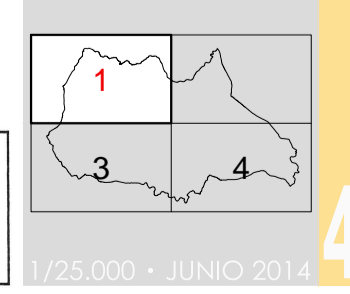



RED ABASTECIMIENTO		OTROS	
	RED GENERAL DE ABASTECIMIENTO A DEPÓSITOS		NÚCLEOS DE POBLACIÓN
	RED DE DISTRIBUCIÓN		LÍMITE DEL TÉRMINO MUNICIPAL
	RED DE ABASTECIMIENTO DESDE AGUAS DE CÁDIZ		CARRETERAS COMARCALES, AUTONÓMICAS Y AUTOVÍA
	DEPÓSITO GENERAL		RIOS Y EMBALSES
	POZO DE CAPTACIÓN		SISTEMA DE CLORACIÓN
	MANANTIAL DE CAPTACIÓN		GRUPO DE BOMBEO

DILIGENCIA: El presente documento de Avance de la Revisión de Plan General de Ordenación Urbanística de Arcos de la Frontera fue aprobado por el Excmo. Ayuntamiento Pleno en sesión de fecha 30 de Junio de 2.014.

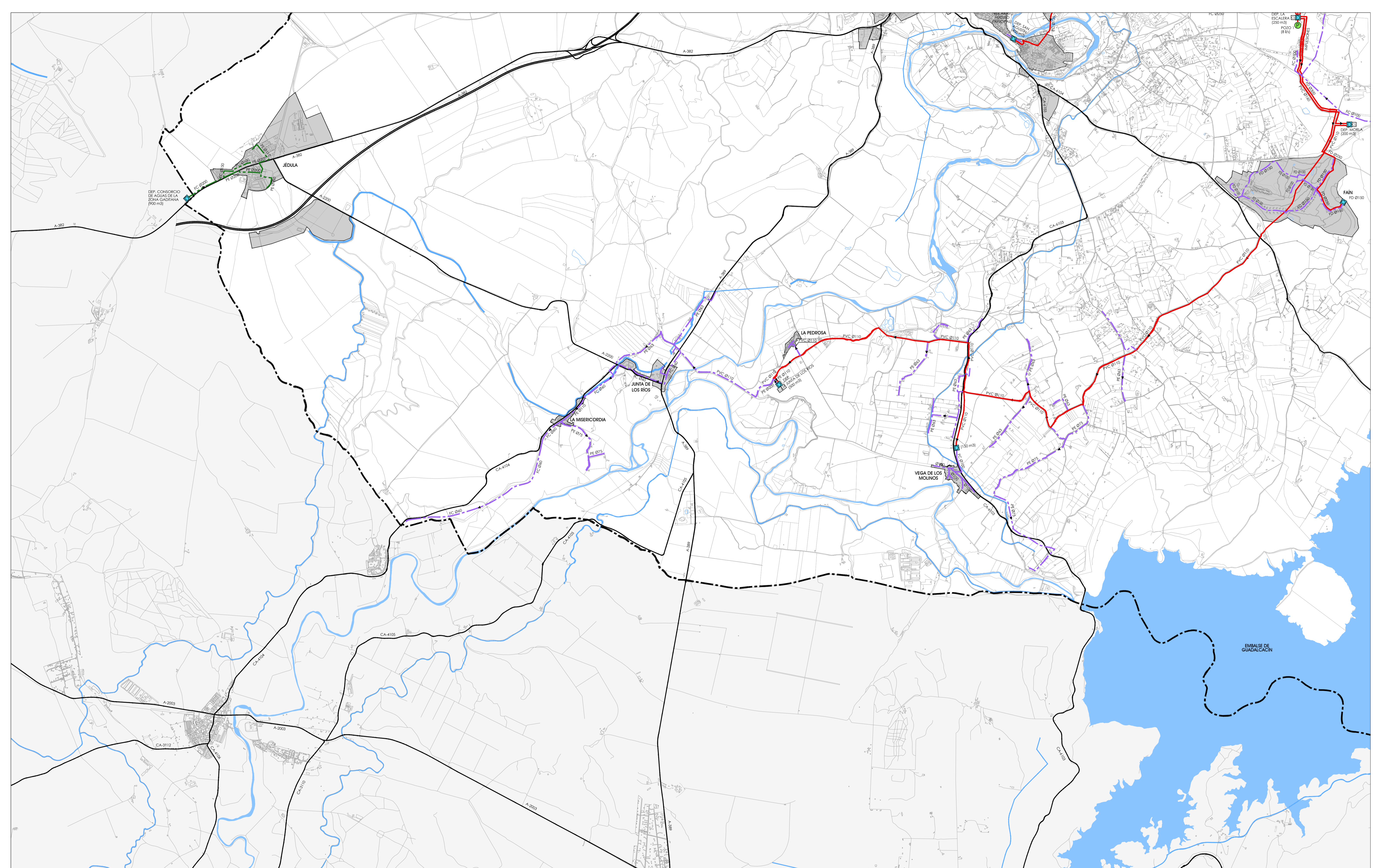


1:25.000 - JUNIO 2014

PLANOS DE INFORMACIÓN
 INFRAESTRUCTURAS Y SERVICIOS BÁSICOS
 RED DE ABASTECIMIENTO DE AGUA POTABLE
 TÉRMINO MUNICIPAL


AVANCE





RED ABASTECIMIENTO		OTROS	
	RED GENERAL DE ABASTECIMIENTO A DEPÓSITOS		NÚCLEOS DE POBLACIÓN
	RED DE DISTRIBUCIÓN		LÍMITE DEL TÉRMINO MUNICIPAL
	RED DE ABASTECIMIENTO DESDE AGUAS DE CÁDIZ		CARRETERAS COMARCALES, AUTONÓMICAS Y AUTOVÍA
	DEPÓSITO GENERAL		SISTEMA DE CLORACIÓN
	POZO DE CAPTACIÓN		GRUPO DE BOMBEO
	MANANTIAL DE CAPTACIÓN		RIOS Y EMBALSES

DILIGENCIA: El presente documento de Avance de la Revisión de Plan General de Ordenación Urbánica de Arcos de la Frontera fue aprobado por el Excmo. Ayuntamiento Pleno en sesión de fecha 30 de Junio de 2.014.



725.000 - JUNIO 2014

PLANOS DE INFORMACIÓN

INFRAESTRUCTURAS Y SERVICIOS BÁSICOS

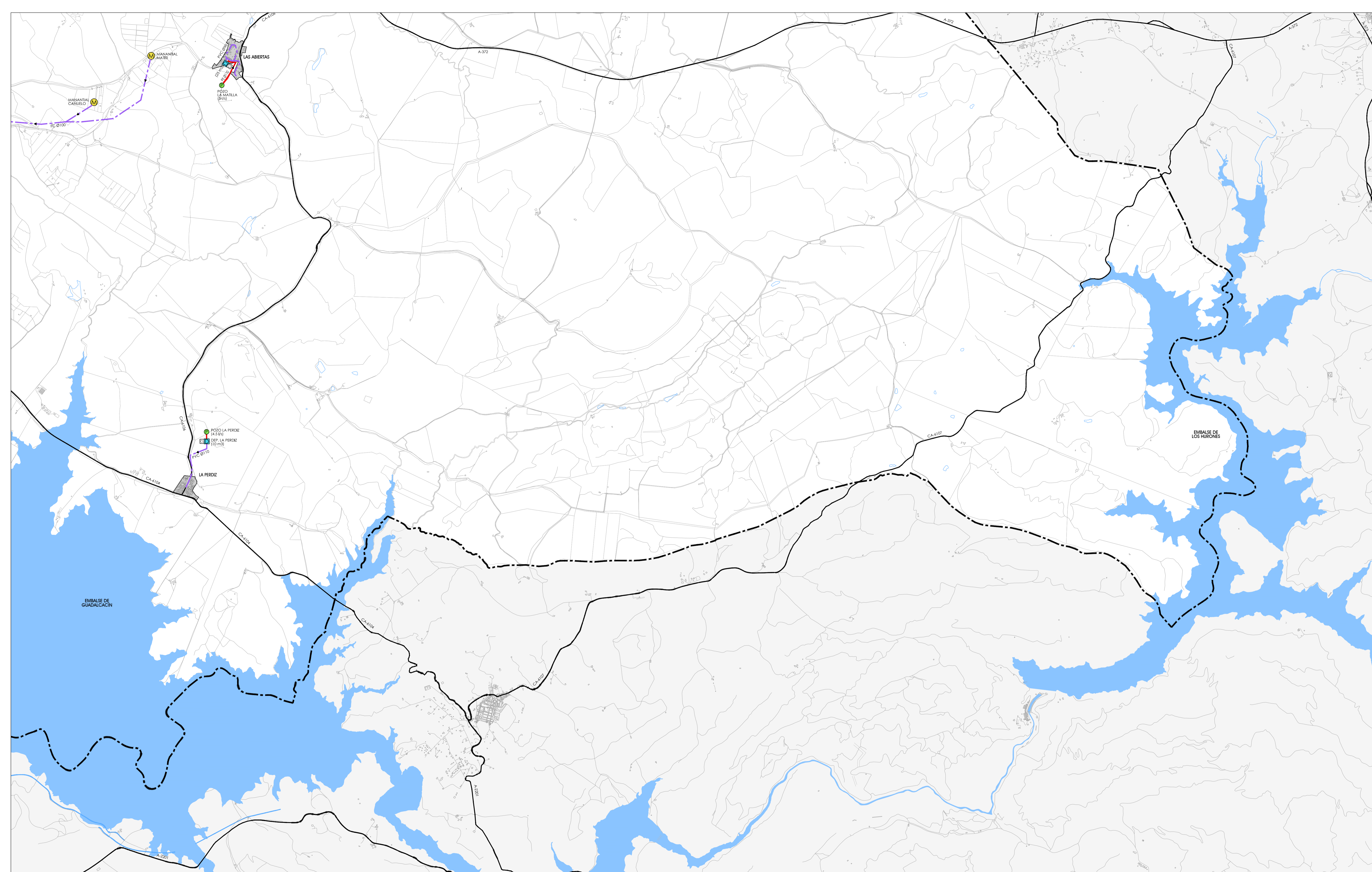
RED DE ABASTECIMIENTO DE AGUA POTABLE

TÉRMINO MUNICIPAL

4.2

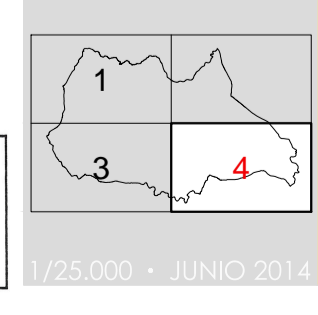
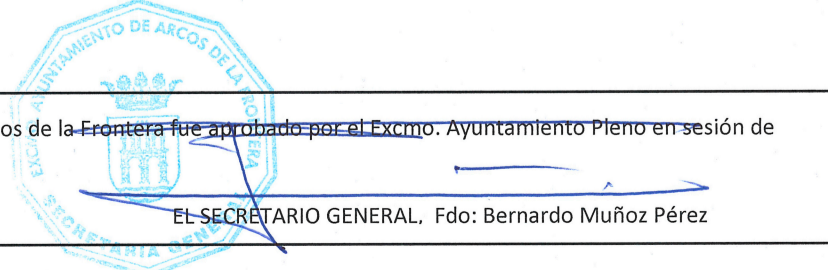
Plan General

Ordenación Urbanística



RED ABASTECIMIENTO		OTROS	
	RED GENERAL DE ABASTECIMIENTO A DEPÓSITOS		NÚCLEOS DE POBLACIÓN
	RED DE DISTRIBUCIÓN		LÍMITE DEL TÉRMINO MUNICIPAL
	RED DE ABASTECIMIENTO DESDE AGUAS DE CÁDIZ		CARRETERAS COMARCALES, AUTONÓMICAS Y AUTOVÍA
	DEPÓSITO GENERAL		RIOS Y EMBALSES
	POZO DE CAPTACIÓN		SISTEMA DE CLORACIÓN
	MANANTIAL DE CAPTACIÓN		GRUPO DE BOMBEO

DILIGENCIA: El presente documento de Avance de la Revisión de Plan General de Ordenación Urbanística de Arcos de la Frontera fue aprobado por el Excmo. Ayuntamiento Pleno en sesión de fecha 30 de Junio de 2.014.



PLANOS DE INFORMACIÓN
INFRAESTRUCTURAS Y SERVICIOS BÁSICOS
RED DE ABASTECIMIENTO DE AGUA POTABLE
TÉRMINO MUNICIPAL

4.2

Ordenación Urbanística

Plan General

7/25.000 - JUNIO 2014

EL SECRETARIO GENERAL, Fdo: Bernardo Muñoz Pérez